Ara 18

Scheda AREALI RESTITUITI AL SISTEMA AGRO-NATURALE

IDENTIFICAZIONE

Indirizzo : Località Camartino

Mappali: 2468 - 3534

CONSISTENZA

Superficie territoriale (St): 1.537 mq

Indici urbanistici ed edilizi:
per le costruzioni eventualmente esistenti in zona sono consentiti esclusivamente gli interventi edilizi previsti dall'art. 52 delle Norme Tecniche del Piano delle Regole

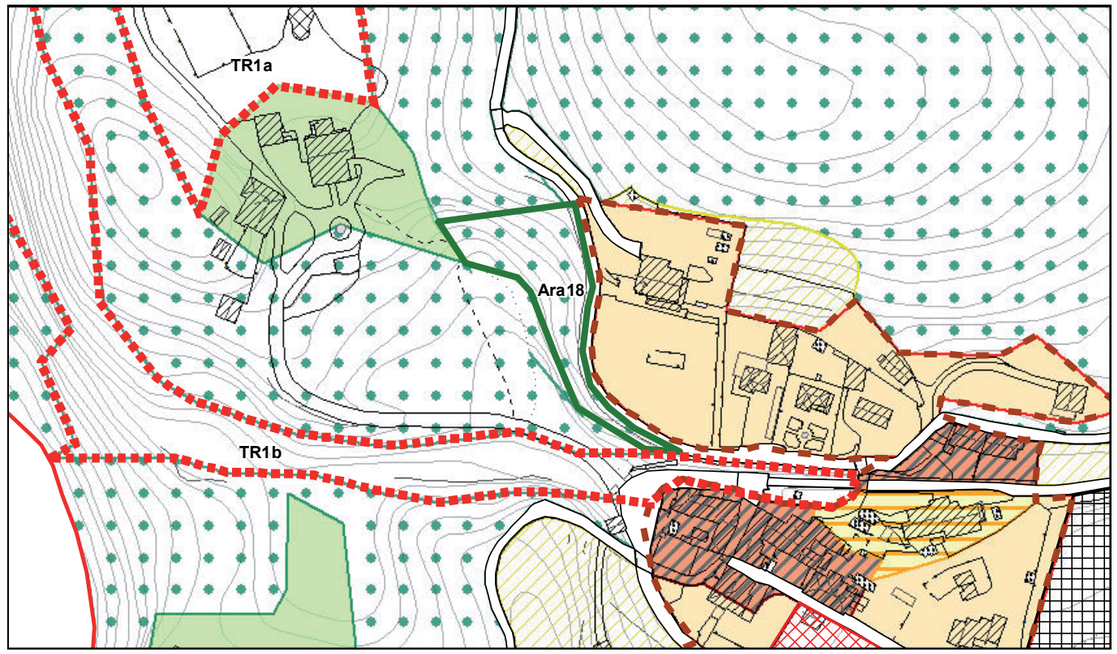

Estratto di Piano delle Regole (Tavola Reg.3) - scala 1:2.000

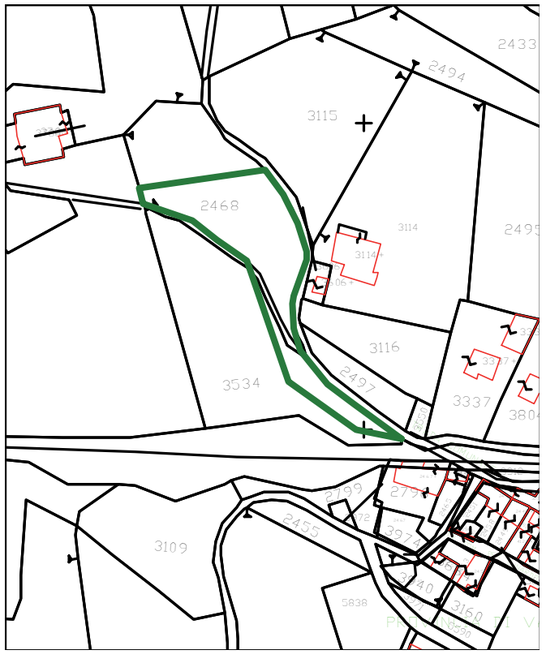

Estratto di Cartografia catastale digitale - scala 1:2.000

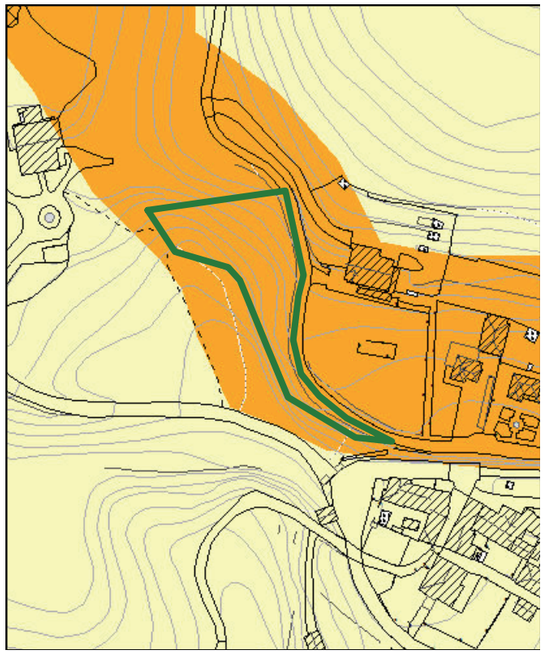

Estratto di Carta della fattibilità geologica - scala 1:2.000

Estratto di Cartografia da Database Topografico - scala 1:1.000